










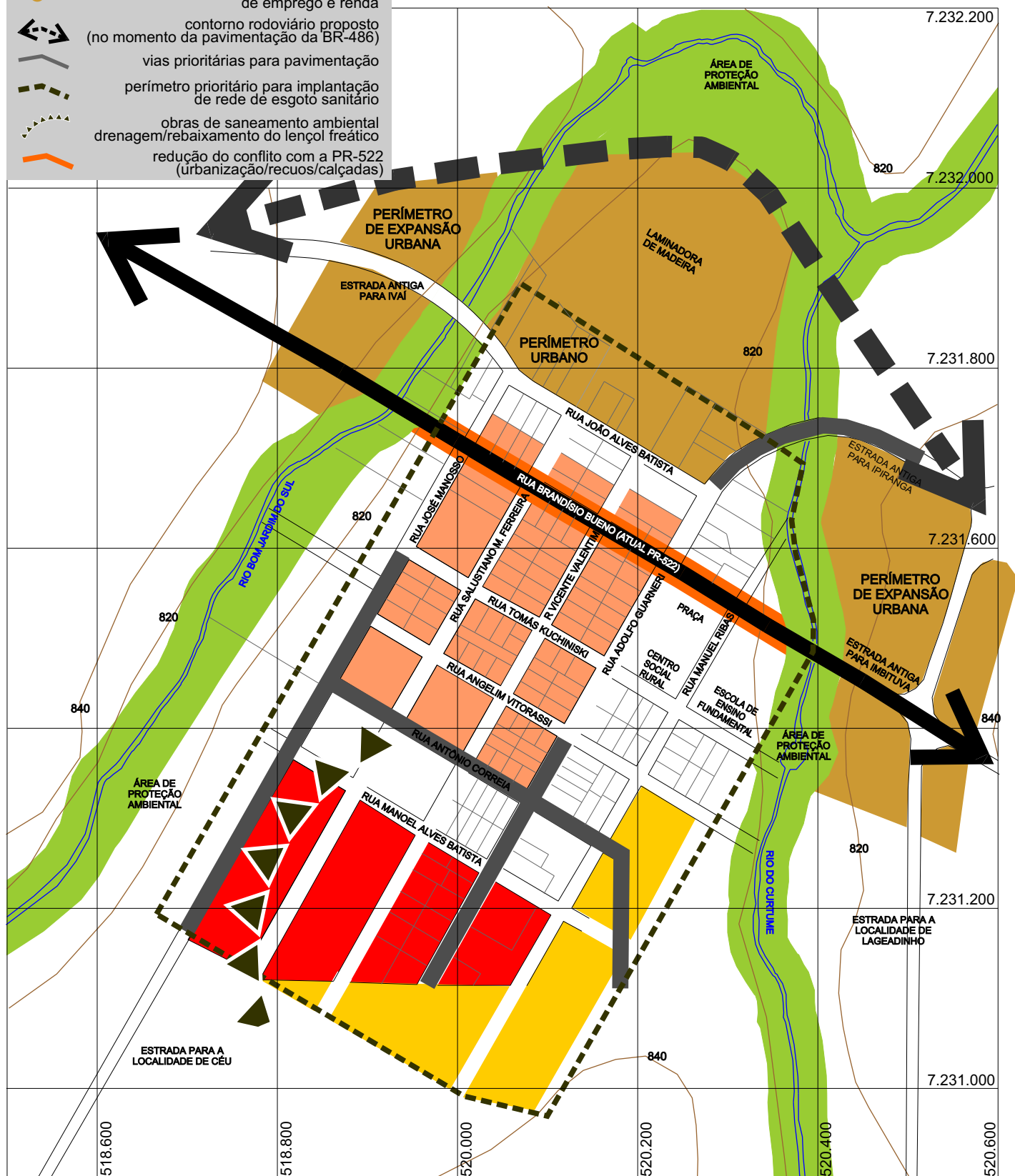


legenda

-  cursos d'água e áreas de proteção
-  curvas de nível (intervalo de 20 em 20 m)
-  área com incentivo para densificação
-  área para implantação de habitação social
-  área para regularização fundiária
-  área para incentivo de geração de emprego e renda
-  contorno rodoviário proposto (no momento da pavimentação da BR-522)
-  vias prioritárias para pavimentação
-  perímetro prioritário para implantação de rede de esgoto sanitário
-  obras de saneamento ambiental drenagem/rebaixamento do lençol freático
-  redução do conflito com a PR-522 (urbanização/recuos/calçadas)



DADOS

FONTE : PLANO DIRETOR MUNICIPAL DE IVAÍ.
PREFEITURA MUNICIPAL DE IVAÍ & LAROCCA ASSOCIADOS S/C LTDA, 2004/2005.

MAPA BASE

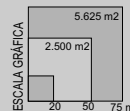
FONTE: COMPANHIA DE SANEAMENTO DO PARANÁ. MAPA DA REDE DE ÁGUA DE BOM JARDIM DO SUL, 2004.
CONSISTÊNCIA: CARTAS PRUDENTÓPOLIS, CAMPINAS BELAS E IMBITUVA. SERVIÇO GEOGRÁFICO DO EXÉRCITO, 1967.

EDIÇÃO

LAROCCA ASSOCIADOS S/C LTDA, 2004/2005.

informações técnicas

ESCALA 1: 6.000
CURVAS DE NÍVEL DE 20 EM 20 M
QUADRICULADO DE 200 EM 200 m
MAPA ELABORADO EM AUTOCAD R12 E
EDITADO EM COREL DRAW VERSÃO 10



PLANO DIRETOR MUNICIPAL DE IVAÍ
DIRETRIZES E PROPOSIÇÕES
PRANCHA 35 - AÇÕES ESTRATÉGICAS
PARA BOM JARDIM DO SUL